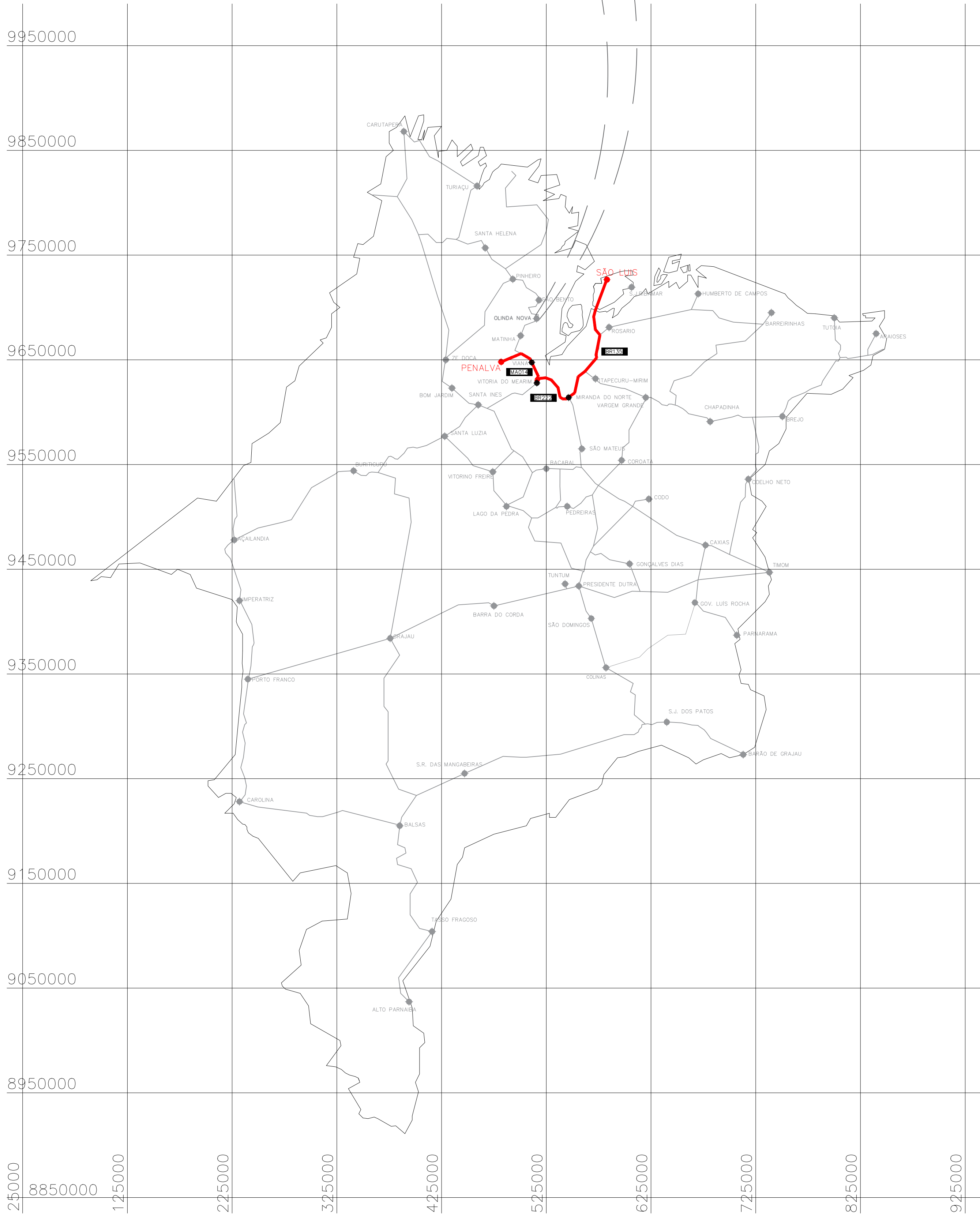
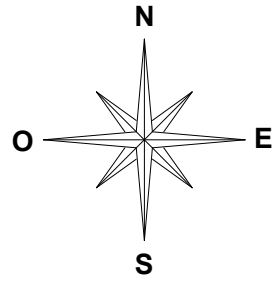


480585.91 m E  
9636211.46 m S

SEDE DO MUNICÍPIO DE PENALVA/MA



01 MUNICÍPIO EM RELAÇÃO AO ESTADO



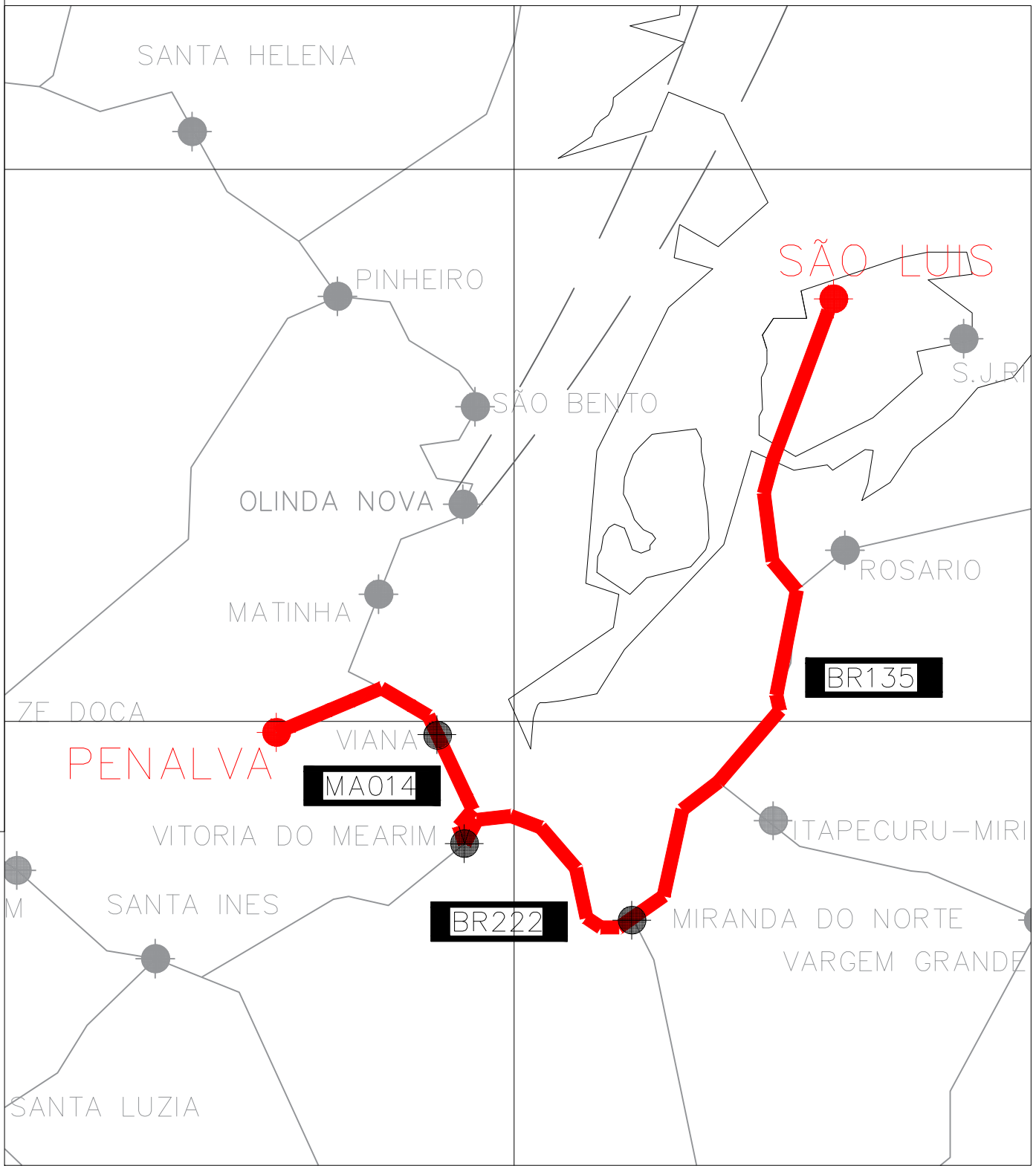
INTERVENÇÕES EM RELAÇÃO AO MUNICÍPIO

- LEGENDA**
- TRECHO A SER REGULARIZADO: ENTRADA DO TABARÉU AO POVOADO CAPOEIRA DO GOIABAL
  - ACESSO A SEDE DO MUNICÍPIO DE PENALVA - MA AO TRECHO QUE SERÁ REGULARIZADO APROXIMADAMENTE 17,00 km

COORDENADAS DO TRECHO LOCALIZADO NO MUNICÍPIO DE PENALVA - MA

Pn	DESCRIÇÃO – TRECHO A SER REGULARIZADO	E	N	EXTENSÃO DA OBRA
P1 – INICIO	INICIO DO TRECHO: ENTRADA DO TABARÉU	472203.14	9649539.42	7.255,00 m
P2 – FIM	FIM DO TRECHO: POVOADO CAPOEIRA DO GOIABAL	470030.08	9650565.32	

IMAGEM AMPLIADA



ACESSO	INICIO		FIM	
	E	N	E	N
BR 135 – A MIRANDA DO NORTE	583815.97	9712420.29	546151.93	9605896.60
BR-222(MIRANDA DO NORTE) A VITÓRIA DO MEARIM	546151.93	9605896.60	514274.37	9617527.55
DE VITÓRIA DO MEARIM (MA-014) ATÉ VIANA.	514274.37	9617527.55	500354.18	9645878.49
DE VIANA – ATÉ PENALVA-MA	500354.18	9645878.49	480585.91	9636211.46

**PENALVA**  
Cidade do Oásis e da Nova Santa

### ADEQUAÇÃO DE ESTRADAS VICINAIS

PREFEITURA MUNICIPAL DE PENALVA - MA

TÍTULO: PLANTA DE LOCALIZAÇÃO DAS OBRAS E ACESSOS		DATA: MAIO/2021
RESPONSÁVEL TÉCNICO: GLEYCIANE COSTA OLIVEIRA	CREA: 112004519-3	DESENHO: GLEYCI
ENDEREÇO: POVOADOS DO MUNICÍPIO DE PENALVA	EXTENSÃO (m): 7.255,00 m	EXTENSÃO (km): 7,25 km
OBJETO: ADEQUAÇÃO DE ESTRADA VICINAL NO MUNICÍPIO DE PENALVA - MA	CÓDIGO DO PROJETO: 004412/2019	FOLHA: 01/03
RESPONSÁVEL PELO PROPOSTANTE: RONILDO CAMPOS SILVA	ESCALA: INDICADA	